

Выписка из Единого государственного реестра недвижимости об объекте недвижимости

Сведения о характеристиках объекта недвижимости

На основании запроса от 10.10.2025, поступившего на рассмотрение 10.10.2025, сообщаем, что согласно записям Единого государственного реестра недвижимости:

Раздел 1 Лист 1

Земельный участок			
вид объекта недвижимости			
Лист № 1 раздела 1	Всего листов раздела 1: 5	Всего разделов: 8	Всего листов выписки: 24
10.10.2025г. № КУВИ-001/2025-189326057			
Кадастровый номер:	29:07:061203:1439		
Номер кадастрового квартала:	29:07:061203		
Дата присвоения кадастрового номера:	18.12.2021		
Ранее присвоенный государственный учетный номер:	данные отсутствуют		
Местоположение:	Местоположение установлено относительно ориентира - здание спального корпуса, расположенного в границах участка, адрес ориентира: Архангельская область, Котласский район, г. Сольвычегодск, ул. Володарского, д. 18		
Площадь:	4244 +/- 23		
Кадастровая стоимость, руб.:	201447.62		
Кадастровые номера расположенных в пределах земельного участка объектов недвижимости:	29:07:061203:1284		
Кадастровые номера объектов недвижимости, из которых образован объект недвижимости:	29:07:061203:3		
Кадастровые номера образованных объектов недвижимости:	данные отсутствуют		
Категория земель:	Земли населенных пунктов		
Виды разрешенного использования:	Для эксплуатации зданий и сооружений учреждения здравоохранения		
Сведения о кадастровом инженере:	Дроздов Александр Владимирович, СНИЛС 115-992-380 83, договор на выполнение кадастровых работ от 20.07.2021 № 05-9 , дата завершения кадастровых работ: 07.12.2021		
Сведения о лесах, водных объектах и об иных природных объектах, расположенных в пределах земельного участка:	данные отсутствуют		

полное наименование должности		ДОКУМЕНТ ПОДПИСАН ЭЛЕКТРОННОЙ ПОДПИСЬЮ	инициалы, фамилия
	Сертификат: 009F0BDC181A023B64597F1E2579BEFB50		
	Владелец: ФЕДЕРАЛЬНАЯ СЛУЖБА ГОСУДАРСТВЕННОЙ РЕГИСТРАЦИИ, КАДАСТРА И КАРТОГРАФИИ Действителен: с 02.08.2024 по 26.10.2025		

Земельный участок			
вид объекта недвижимости			
Лист № 2 раздела 1	Всего листов раздела 1: 5	Всего разделов: 8	Всего листов выписки: 24
10.10.2025г. № КУВИ-001/2025-189326057			
Кадастровый номер:		29:07:061203:1439	
Сведения о том, что земельный участок полностью расположен в границах зоны с особыми условиями использования территории, территории объекта культурного наследия, публичного сервитута:		Земельный участок полностью расположен в границах зоны с реестровым номером 29:07-6.752 от 30.11.2020, ограничение использования земельного участка в пределах зоны: В единой охранный зоне с участками ОЗ-1, ОЗ-2, ОЗ-3 запрещается: строительство объектов капитального строительства, за исключением применения специальных мер, направленных на сохранение и восстановление (регенерацию) историко-градостроительной среды города Сольвычегодска Архангельской области; снос объектов, обладающих признаками объекта культурного наследия (в течение установленного законодательством Российской Федерации срока, необходимого для принятия решения о включении таких объектов в перечень выявленных объектов культурного наследия либо об отказе об их включении), а также исторически ценных градоформирующих объектов; реконструкция объектов капитального строительства или их частей, не соответствующих типологическим, планировочным, масштабным характеристикам историко-градостроительной среды города Сольвычегодска, нарушающих визуальное восприятие объектов культурного наследия в их историко-градостроительной и природной среде, за исключением осуществления специальных мероприятий, направленных на устранение или уменьшение указанного несоответствия или нарушения; реконструкция объектов капитального строительства, связанная с увеличением объемно-пространственных параметров их частей, зрительно воспринимаемых со стороны улиц, и изменением характера архитектурного решения уличных фасадов (в том числе замена окон со столярными заполнениями традиционного типа на "евроокна" без расстекловки), применение нетрадиционных для данной местности строительных и отделочных материалов и колористических решений; устройство на объектах капитального строительства кровель с переломами скатов, применение металлопластиковой профилированной черепицы, пластикового сайдинга в облицовке фасадов, зеркального и тонированного остекления, витражного остекления (за исключением веранд), а также применения ярких (фиолетовый, бирюзовый, желтый, оранжевый, красный, синий) цветов и контрастных цветовых сочетаний при покраске фасадов и кровель объектов капитального строительства, киосков, торговых павильонов и автобусных остановок, элементов уличного дизайна; изменение исторически сложившихся линий застройки и красных линий, в том числе прокладка новых улиц и проездов, а также изменение исторически сложившихся границ земельных участков; установка глухих (непрозрачных) ограждений по фронтальным границам земельных участков перед домами (палисадниками), а также ограждений по линиям застройки между домами, выполненных из профнастила, кирпича, бетонных панелей или блоков; размещение жилых и хозяйственных строений, в том числе гаражей, на земельных участках со стороны улиц перед линией застройки (палисадниками перед жилыми домами); прокладка воздушных высоковольтных линий электропередач и наземных инженерных сетей; размещение инженерно-технических и	

полное наименование должности		 ДОКУМЕНТ ПОДПИСАН ЭЛЕКТРОННОЙ ПОДПИСЬЮ Сертификат: 009F0BDC181A023B64597F1E2579BEFB50 Владелец: ФЕДЕРАЛЬНАЯ СЛУЖБА ГОСУДАРСТВЕННОЙ РЕГИСТРАЦИИ, КАДАСТРА И КАРТОГРАФИИ Действителен: с 02.08.2024 по 26.10.2025	инициалы, фамилия

Земельный участок			
вид объекта недвижимости			
Лист № 3 раздела 1	Всего листов раздела 1: 5	Всего разделов: 8	Всего листов выписки: 24
10.10.2025г. № КУВИ-001/2025-189326057			
Кадастровый номер:		29:07:061203:1439	
Сведения о том, что земельный участок полностью расположен в границах зоны с особыми условиями использования территории, территории объекта культурного наследия, публичного сервитута:		хозяйственных объектов башенного типа (водонапорные башни, зернохранилища, элеваторы и подобное), а также вышек сотовой связи; размещение спутниковых устройств и кондиционеров на уличных фасадах зданий; размещение баннеров, в том числе на фасадах зданий, а также перетяжек над улицами и неоновой рекламы; изменение гидрологического режима озер Соленое, Пожарное, рек Овенка, Солониha, Вычегда, Ньюба, ручья Марковский, в том числе создающее потенциальную угрозу физической сохранности зданий и сооружений, являющихся объектами культурного наследия; планировочное изменение абриса береговых линий озер Соленое, Пожарное, рек Овенка, Солониha, Вычегда, Ньюба, ручья Марковский, насыпей, дамб и островов, а также размещение плавучих дебаркадеров и платформ на сваях, установка лодочных сараев на берегах озер, за исключением проведения работ по берегоукреплению и обеспечению работы паромной переправы; изменение рабочих отметок в сторону увеличения поверхности проезжих частей дорог и улиц при их устройстве, ремонте, реконструкции; размещение открытых автостоянок вместимостью более 10 парковочных мест., вид/наименование: Единая охранная зона объектов культурного наследия, тип: Зона охраны объекта культурного наследия, дата решения: 26.10.2020, номер решения: 700-пп, наименование ОГВ/ОМСУ: Правительство Архангельской области	
Сведения о том, что земельный участок расположен в границах особой экономической зоны, территории опережающего развития, зоны территориального развития в Российской Федерации, игровой зоны:		данные отсутствуют	
Сведения о том, что земельный участок расположен в границах особо охраняемой природной территории, Байкальской природной территории и ее экологических зон, лесопарковом зеленом поясе, охотничьего угодья, лесничества:		данные отсутствуют	
Сведения о расположении земельного участка и (или) расположенного на нем объекта недвижимости в границах территории, в отношении которой принято решение о резервировании земель для государственных или муниципальных нужд:		данные отсутствуют	
Сведения о результатах проведения государственного земельного надзора:		данные отсутствуют	
Сведения о расположении земельного участка в границах территории, в отношении которой утвержден проект межевания территории:		данные отсутствуют	
Условный номер земельного участка:		данные отсутствуют	



ДОКУМЕНТ ПОДПИСАН
ЭЛЕКТРОННОЙ ПОДПИСЬЮ

Сертификат: 009F0BDC181A023B64597F1E2579BEFB50

Владелец: ФЕДЕРАЛЬНАЯ СЛУЖБА ГОСУДАРСТВЕННОЙ
РЕГИСТРАЦИИ, КАДАСТРА И КАРТОГРАФИИ
Действителен: с 02.08.2024 по 26.10.2025

полное наименование должности

инициалы, фамилия

Земельный участок			
вид объекта недвижимости			
Лист № 4 раздела 1	Всего листов раздела 1: 5	Всего разделов: 8	Всего листов выписки: 24
10.10.2025г. № КУВИ-001/2025-189326057			
Кадастровый номер:		29:07:061203:1439	
Сведения о принятии акта и (или) заключении договора, предусматривающих предоставление в соответствии с земельным законодательством исполнительным органом государственным органом власти или органом местного самоуправления, находящегося в государственной или муниципальной собственности земельного участка для строительства наемного дома социального использования или наемного дома коммерческого использования:		данные отсутствуют	
Сведения о том, что земельный участок или земельные участки образованы на основании решения об изъятии земельного участка и (или) расположенного на нем объекта недвижимости для государственных или муниципальных нужд:		данные отсутствуют	
Сведения о том, что земельный участок образован из земель или земельного участка, государственная собственность на которые не разграничена:		данные отсутствуют	
Сведения о наличии земельного спора о местоположении границ земельных участков:		данные отсутствуют	
Статус записи об объекте недвижимости:		Сведения об объекте недвижимости имеют статус "актуальные"	
Особые отметки:		Сведения об ограничениях права на объект недвижимости, обременениях данного объекта, не зарегистрированных в реестре прав, ограничений прав и обременений недвижимого имущества: вид ограничения (обременения): ограничения прав на земельный участок, предусмотренные статьей 56 Земельного кодекса Российской Федерации; срок действия: с 18.12.2021; реквизиты документа-основания: постановление Правительства РФ "О порядке установления охранных зон объектов электросетевого хозяйства и особых условий использования земельных участков, расположенных в границах таких зон" от 24.02.2009 № 160 выдан: Правительство РФ. вид ограничения (обременения): ограничения прав на земельный участок, предусмотренные статьей 56 Земельного кодекса Российской Федерации; срок действия: с 18.12.2021; реквизиты документа-основания: постановление "Об утверждении границ объединенных зон охраны объектов культурного наследия (памятников истории и культуры) народов Российской Федерации, расположенных на территории города Сольвычегодска Архангельской области, режимов использования земель и требований к градостроительным регламентам в границах таких объединенных зон охраны" от 26.10.2020 № 700-пп выдан: Правительство Архангельской области . вид ограничения (обременения): ограничения прав на земельный участок, предусмотренные статьей 56 Земельного	



ДОКУМЕНТ ПОДПИСАН
ЭЛЕКТРОННОЙ ПОДПИСЬЮ

Сертификат: 009F0BDC181A023B64597F1E2579BEFB50

Владелец: ФЕДЕРАЛЬНАЯ СЛУЖБА ГОСУДАРСТВЕННОЙ
РЕГИСТРАЦИИ, КАДАСТРА И КАРТОГРАФИИ
Действителен: с 02.08.2024 по 26.10.2025

полное наименование должности


инициалы, фамилия

Земельный участок			
вид объекта недвижимости			
Лист № 5 раздела 1	Всего листов раздела 1: 5	Всего разделов: 8	Всего листов выписки: 24
10.10.2025г. № КУВИ-001/2025-189326057			
Кадастровый номер:		29:07:061203:1439	
		<p>кодекса Российской Федерации; срок действия: с 25.08.2023; реквизиты документа-основания: постановление "Об установлении публичного сервитута в целях эксплуатации существующего объекта электросетевого хозяйства" от 18.10.2022 № 226 выдан: Администрация муниципального образования "Сольвычегодское" . вид ограничения (обременения): ограничения прав на земельный участок, предусмотренные статьей 56 Земельного кодекса Российской Федерации; срок действия: с 28.08.2023; реквизиты документа-основания: постановление "Об установлении границ территории объектов культурного наследия как объектов градостроительной деятельности особого регулирования и уточнении ранее установленных границ территории объектов культурного наследия" от 08.05.2014 № 3-п выдан: Министерство культуры Архангельской области. вид ограничения (обременения): ограничения прав на земельный участок, предусмотренные статьей 56 Земельного кодекса Российской Федерации; срок действия: с 29.08.2023; реквизиты документа-основания: постановление "Об установлении границ территории объектов культурного наследия как объектов градостроительной деятельности особого регулирования и уточнении ранее установленных границ территории объектов культурного наследия" от 08.05.2014 № 3-п выдан: Министерство культуры Архангельской области.</p>	
Получатель выписки:		Сергеева Татьяна Валентиновна, действующий(ая) на основании документа "" АДМИНИСТРАЦИЯ КОТЛАССКОГО МУНИЦИПАЛЬНОГО ОКРУГА АРХАНГЕЛЬСКОЙ ОБЛАСТИ	


		<div><div></div><div>ДОКУМЕНТ ПОДПИСАН ЭЛЕКТРОННОЙ ПОДПИСЬЮ</div></div>		
		Сертификат: 009F0BDC181A023B64597F1E2579BEFB50		
полное наименование должности		Владелец: ФЕДЕРАЛЬНАЯ СЛУЖБА ГОСУДАРСТВЕННОЙ РЕГИСТРАЦИИ, КАДАСТРА И КАРТОГРАФИИ		
		Действителен: с 02.08.2024 по 26.10.2025		
			инициалы, фамилия	

Выписка из Единого государственного реестра недвижимости об объекте недвижимости
Сведения о зарегистрированных правах

Земельный участок			
вид объекта недвижимости			
Лист № 1 раздела 2		Всего листов раздела 2: 2	Всего разделов: 8
Всего листов выписки: 24			
10.10.2025г. № КУВИ-001/2025-189326057			
Кадастровый номер:		29:07:061203:1439	
1	Правообладатель (правообладатели):	1.1	Государственное автономное учреждение здравоохранения Архангельской области "Санаторий "Сольвычегодск"", ИНН: 2913003982, ОГРН: 1022901025234
	Сведения о возможности предоставления третьим лицам персональных данных физического лица:	1.1.1	данные отсутствуют
2	Вид, номер, дата и время государственной регистрации права:	2.1	Постоянное (бессрочное) пользование 29:07:061203:1439-29/188/2022-2 07.02.2022 11:50:41
3	Сведения об осуществлении государственной регистрации сделки, права без необходимого в силу закона согласия третьего лица, органа:	3.1	данные отсутствуют
4	Ограничение прав и обременение объекта недвижимости: не зарегистрировано		
1	Правообладатель (правообладатели):	1.2	Архангельская область
	Сведения о возможности предоставления третьим лицам персональных данных физического лица:	1.2.1	данные отсутствуют
2	Вид, номер, дата и время государственной регистрации права:	2.2	Собственность 29:07:061203:1439-29/007/2021-1 18.12.2021 16:07:15
3	Сведения об осуществлении государственной регистрации сделки, права без необходимого в силу закона согласия третьего лица, органа:	3.2	данные отсутствуют
4	Ограничение прав и обременение объекта недвижимости: не зарегистрировано		
5	Договоры участия в долевом строительстве: не зарегистрировано		
6	Заявленные в судебном порядке права требования: данные отсутствуют		
7	Сведения о возможности предоставления третьим лицам персональных данных физического лица: данные отсутствуют		
8	Сведения о возражении в отношении зарегистрированного права: данные отсутствуют		
9	Сведения о наличии решения об изъятии объекта недвижимости для государственных и муниципальных нужд: данные отсутствуют		

полное наименование должности	 ДОКУМЕНТ ПОДПИСАН ЭЛЕКТРОННОЙ ПОДПИСЬЮ Сертификат: 009F0BDC181A023B64597F1E2579BEFB50 Владелец: ФЕДЕРАЛЬНАЯ СЛУЖБА ГОСУДАРСТВЕННОЙ РЕГИСТРАЦИИ, КАДАСТРА И КАРТОГРАФИИ Действителен: с 02.08.2024 по 26.10.2025	инициалы, фамилия

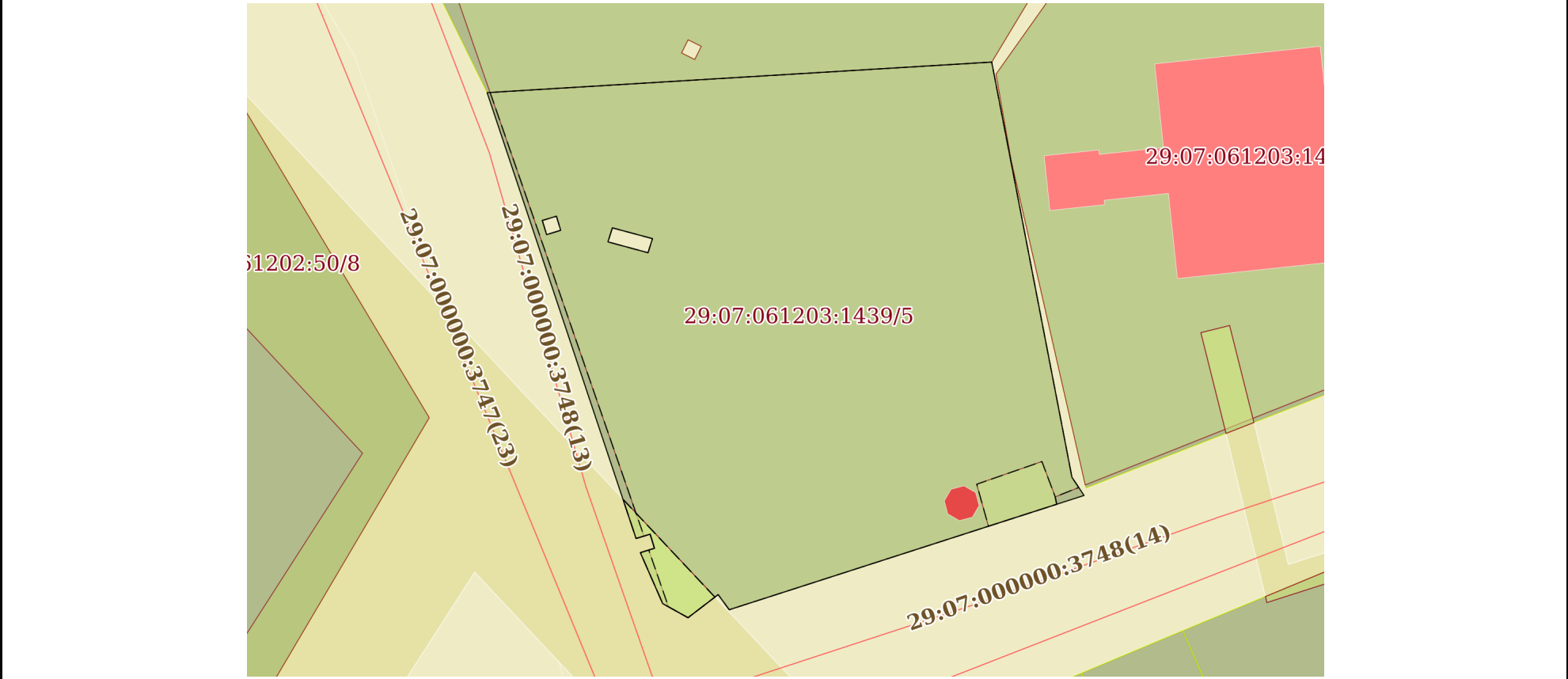
Земельный участок			
вид объекта недвижимости			
Лист № 2 раздела 2	Всего листов раздела 2: 2	Всего разделов: 8	Всего листов выписки: 24
10.10.2025г. № КУВИ-001/2025-189326057			
Кадастровый номер:		29:07:061203:1439	
10	Сведения о невозможности государственной регистрации без личного участия правообладателя или его законного представителя:	данные отсутствуют	
11	Правопритязания и сведения о наличии поступивших, но не рассмотренных заявлений о проведении государственной регистрации права (перехода, прекращения права), ограничения права или обременения объекта недвижимости, сделки в отношении объекта недвижимости:	отсутствуют	
11	Сведения о невозможности государственной регистрации перехода, прекращения, ограничения права на земельный участок из земель сельскохозяйственного назначения:	данные отсутствуют	

полное наименование должности	 ДОКУМЕНТ ПОДПИСАН ЭЛЕКТРОННОЙ ПОДПИСЬЮ Сертификат: 009F0BDC181A023B64597F1E2579BEFB50 Владелец: ФЕДЕРАЛЬНАЯ СЛУЖБА ГОСУДАРСТВЕННОЙ РЕГИСТРАЦИИ, КАДАСТРА И КАРТОГРАФИИ Действителен: с 02.08.2024 по 26.10.2025	инициалы, фамилия


Выписка из Единого государственного реестра недвижимости об объекте недвижимости
Описание местоположения земельного участка

Земельный участок			
вид объекта недвижимости			
Лист № 1 раздела 3	Всего листов раздела 3: 1	Всего разделов: 8	Всего листов выписки: 24
10.10.2025г. № КУВИ-001/2025-189326057			
Кадастровый номер:		29:07:061203:1439	

План (чертеж, схема) земельного участка



Масштаб 1:800 Условные обозначения:

полное наименование должности	<div><p>ДОКУМЕНТ ПОДПИСАН ЭЛЕКТРОННОЙ ПОДПИСЬЮ</p><p>Сертификат: 009F0BDC181A023B64597F1E2579BEFB50 Владелец: ФЕДЕРАЛЬНАЯ СЛУЖБА ГОСУДАРСТВЕННОЙ РЕГИСТРАЦИИ, КАДАСТРА И КАРТОГРАФИИ Действителен: с 02.08.2024 по 26.10.2025</p></div>	инициалы, фамилия

Выписка из Единого государственного реестра недвижимости об объекте недвижимости
Описание местоположения земельного участка

Земельный участок			
вид объекта недвижимости			
Лист № 1 раздела 3.1		Всего листов раздела 3.1: 1	Всего разделов: 8
Всего листов выписки: 24			
10.10.2025г. № КУВИ-001/2025-189326057			
Кадастровый номер:		29:07:061203:1439	

Описание местоположения границ земельного участка							
№ п/п	Номер точки		Дирекционный угол	Горизонтальное проложение, м	Описание закрепления на местности	Кадастровые номера смежных участков	Сведения об адресах правообладателей смежных земельных участков
	начальн ая	конечн ая					
1	2	3	4	5	6	7	8
1	1.1.1	1.1.2	86°32.0`	68.49	данные отсутствуют	29:07:061203:3(1)	адрес отсутствует
2	1.1.2	1.1.3	169°4.1`	57.32	данные отсутствуют	данные отсутствуют	данные отсутствуют
3	1.1.3	1.1.4	146°18.6`	2.96	данные отсутствуют	данные отсутствуют	данные отсутствуют
4	1.1.4	1.1.5	252°8.3`	50.5	данные отсутствуют	данные отсутствуют	данные отсутствуют
5	1.1.5	1.1.6	323°48.4`	2.54	данные отсутствуют	данные отсутствуют	данные отсутствуют
6	1.1.6	1.1.7	232°30.4`	5.14	данные отсутствуют	данные отсутствуют	данные отсутствуют
7	1.1.7	1.1.8	299°6.7`	3.93	данные отсутствуют	данные отсутствуют	данные отсутствуют
8	1.1.8	1.1.9	336°19.4`	7.55	данные отсутствуют	данные отсутствуют	данные отсутствуют
9	1.1.9	1.1.10	72°50.0`	2	данные отсутствуют	данные отсутствуют	данные отсутствуют
10	1.1.10	1.1.11	343°6.5`	2	данные отсутствуют	данные отсутствуют	данные отсутствуют
11	1.1.11	1.1.12	253°6.5`	2	данные отсутствуют	данные отсутствуют	данные отсутствуют
12	1.1.12	1.1.1	341°32.0`	63.71	данные отсутствуют	данные отсутствуют	данные отсутствуют
13	1.2.13	1.2.14	163°11.5`	2.01	данные отсутствуют	данные отсутствуют	данные отсутствуют
14	1.2.14	1.2.15	72°50.0`	2	данные отсутствуют	данные отсутствуют	данные отсутствуют
15	1.2.15	1.2.16	343°6.5`	2	данные отсутствуют	данные отсутствуют	данные отсутствуют
16	1.2.16	1.2.13	253°6.5`	2	данные отсутствуют	данные отсутствуют	данные отсутствуют
17	1.3.17	1.3.18	197°31.6`	1.99	данные отсутствуют	данные отсутствуют	данные отсутствуют
18	1.3.18	1.3.19	105°8.9`	5.63	данные отсутствуют	данные отсутствуют	данные отсутствуют
19	1.3.19	1.3.20	17°26.3`	2	данные отсутствуют	данные отсутствуют	данные отсутствуют
20	1.3.20	1.3.17	285°3.0`	5.62	данные отсутствуют	данные отсутствуют	данные отсутствуют

полное наименование должности	 ДОКУМЕНТ ПОДПИСАН ЭЛЕКТРОННОЙ ПОДПИСЬЮ Сертификат: 009F0BDC181A023B64597F1E2579BEFB50 Владелец: ФЕДЕРАЛЬНАЯ СЛУЖБА ГОСУДАРСТВЕННОЙ РЕГИСТРАЦИИ, КАДАСТРА И КАРТОГРАФИИ Действителен: с 02.08.2024 по 26.10.2025	инициалы, фамилия

Выписка из Единого государственного реестра недвижимости об объекте недвижимости
Описание местоположения земельного участка

Земельный участок			
вид объекта недвижимости			
Лист № 1 раздела 3.2	Всего листов раздела 3.2: 2	Всего разделов: 8	Всего листов выписки: 24
10.10.2025г. № КУВИ-001/2025-189326057			
Кадастровый номер:		29:07:061203:1439	

Сведения о характерных точках границы земельного участка				
Система координат МСК-29 зона 3				
Номер точки	Координаты, м		Описание закрепления на местности	Средняя квадратичная погрешность определения координат характерных точек границ земельного участка, м
	X	Y		
1	2	3	4	5
1	295070.99	3554873.96	-	0.1
2	295075.13	3554942.32	-	0.1
3	295018.85	3554953.19	-	0.1
4	295016.39	3554954.83	-	0.1
5	295000.9	3554906.76	-	0.1
6	295002.95	3554905.26	-	0.1
7	294999.82	3554901.18	-	0.1
8	295001.73	3554897.75	-	0.1
9	295008.64	3554894.72	-	0.1
10	295009.23	3554896.63	-	0.1
11	295011.14	3554896.05	-	0.1
12	295010.56	3554894.14	-	0.1
1	295070.99	3554873.96	-	0.1
1	295053.66	3554881.44	-	0.1
2	295054.24	3554883.35	-	0.1
3	295052.33	3554883.93	-	0.1
4	295051.74	3554882.02	-	0.1
1	295053.66	3554881.44	-	0.1
1	295052.66	3554890.93	-	0.1
2	295051.2	3554896.36	-	0.1
3	295049.29	3554895.76	-	0.1
4	295050.76	3554890.33	-	0.1

полное наименование должности	<div><div>ДОКУМЕНТ ПОДПИСАН ЭЛЕКТРОННОЙ ПОДПИСЬЮ</div><div>Сертификат: 009F0BDC181A023B64597F1E2579BEFB50</div><div>Владелец: ФЕДЕРАЛЬНАЯ СЛУЖБА ГОСУДАРСТВЕННОЙ РЕГИСТРАЦИИ, КАДАСТРА И КАРТОГРАФИИ</div><div>Действителен: с 02.08.2024 по 26.10.2025</div></div>	инициалы, фамилия

Земельный участок			
вид объекта недвижимости			
Лист № 2 раздела 3.2	Всего листов раздела 3.2: 2	Всего разделов: 8	Всего листов выписки: 24
10.10.2025г. № КУВИ-001/2025-189326057			
Кадастровый номер:		29:07:061203:1439	
1	2	3	4
1	295052.66	3554890.93	-
			5
			0.1


полное наименование должности	 ДОКУМЕНТ ПОДПИСАН ЭЛЕКТРОННОЙ ПОДПИСЬЮ Сертификат: 009F0BDC181A023B64597F1E2579BEFB50 Владелец: ФЕДЕРАЛЬНАЯ СЛУЖБА ГОСУДАРСТВЕННОЙ РЕГИСТРАЦИИ, КАДАСТРА И КАРТОГРАФИИ Действителен: с 02.08.2024 по 26.10.2025	инициалы, фамилия

Выписка из Единого государственного реестра недвижимости об объекте недвижимости
Сведения о частях земельного участка

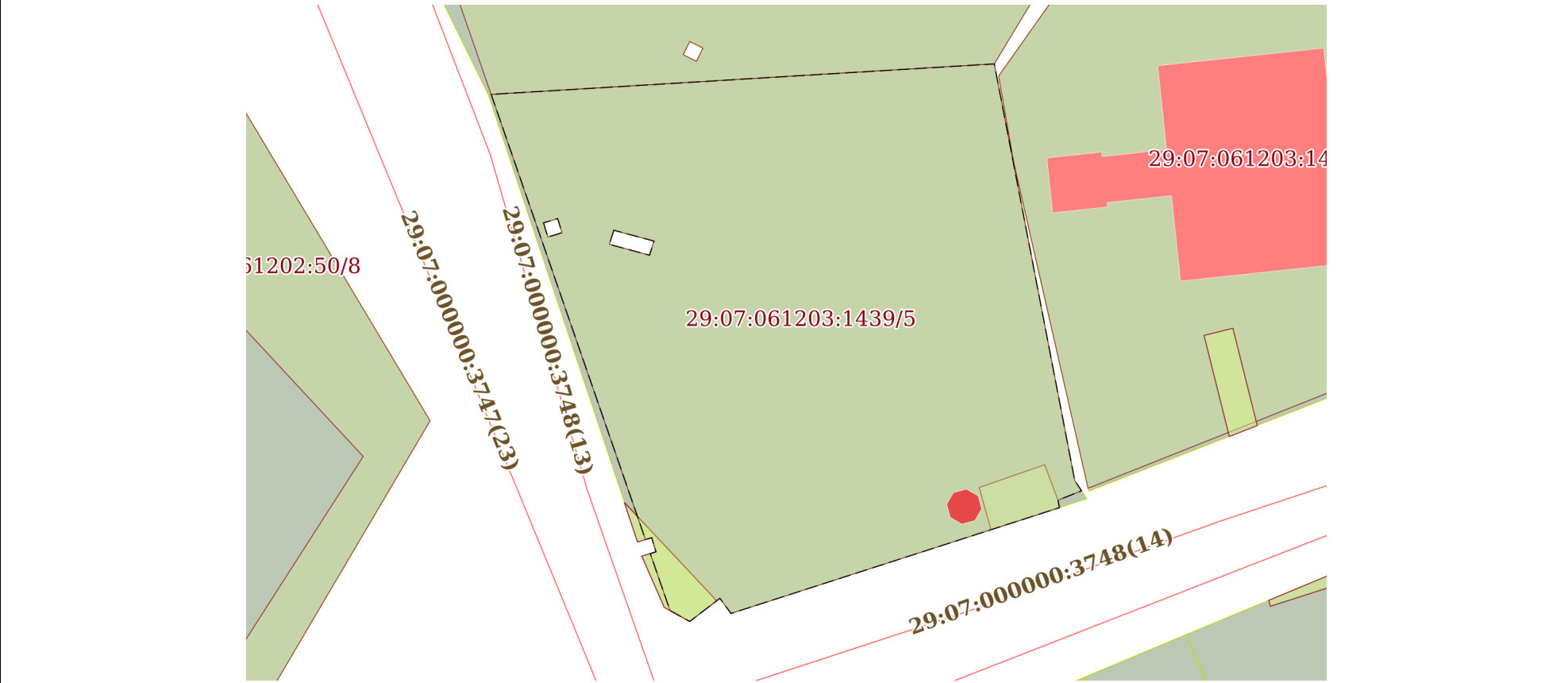
Земельный участок			
вид объекта недвижимости			
Лист № 1 раздела 4	Всего листов раздела 4: 4	Всего разделов: 8	Всего листов выписки: 24
10.10.2025г. № КУВИ-001/2025-189326057			
Кадастровый номер:		29:07:061203:1439	
План (чертеж, схема) части земельного участка		Учетный номер части: 29:07:061203:1439/1	
Масштаб 1:200		Условные обозначения:	


полное наименование должности		ДОКУМЕНТ ПОДПИСАН ЭЛЕКТРОННОЙ ПОДПИСЬЮ	инициалы, фамилия
	Сертификат: 009F0BDC181A023B64597F1E2579BEFB50		
	Владелец: ФЕДЕРАЛЬНАЯ СЛУЖБА ГОСУДАРСТВЕННОЙ РЕГИСТРАЦИИ, КАДАСТРА И КАРТОГРАФИИ Действителен: с 02.08.2024 по 26.10.2025		

Земельный участок			
вид объекта недвижимости			
Лист № 2 раздела 4	Всего листов раздела 4: 4	Всего разделов: 8	Всего листов выписки: 24
10.10.2025г. № КУВИ-001/2025-189326057			
Кадастровый номер:		29:07:061203:1439	
План (чертеж, схема) части земельного участка		Учетный номер части: 29:07:061203:1439/4	
Масштаб 1:200	Условные обозначения:		

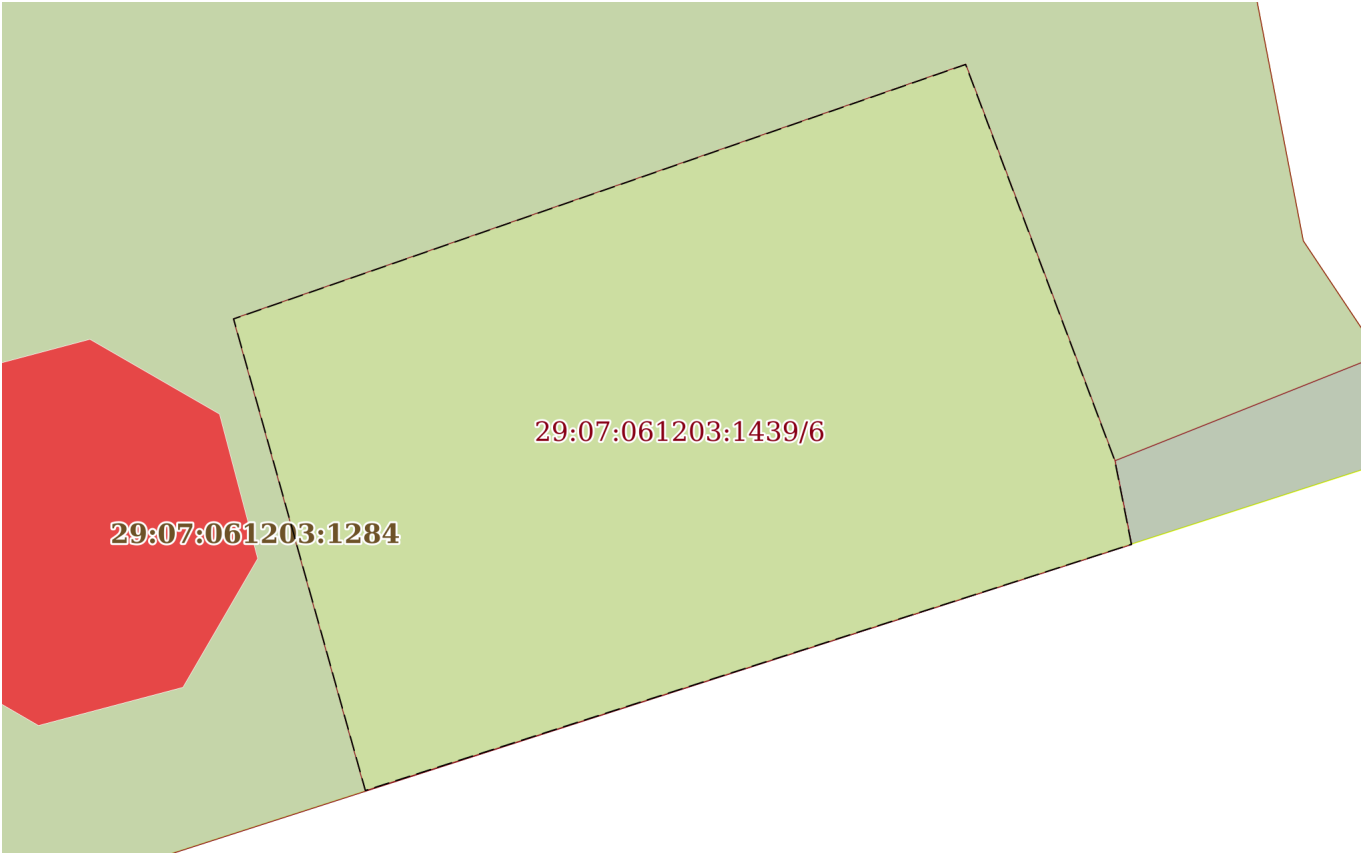
полное наименование должности	 ДОКУМЕНТ ПОДПИСАН ЭЛЕКТРОННОЙ ПОДПИСЬЮ Сертификат: 009F0BDC181A023B64597F1E2579BEFB50 Владелец: ФЕДЕРАЛЬНАЯ СЛУЖБА ГОСУДАРСТВЕННОЙ РЕГИСТРАЦИИ, КАДАСТРА И КАРТОГРАФИИ Действителен: с 02.08.2024 по 26.10.2025	инициалы, фамилия


Земельный участок			
вид объекта недвижимости			
Лист № 3 раздела 4	Всего листов раздела 4: 4	Всего разделов: 8	Всего листов выписки: 24
10.10.2025г. № КУВИ-001/2025-189326057			
Кадастровый номер:		29:07:061203:1439	

План (чертеж, схема) части земельного участка		Учетный номер части: 29:07:061203:1439/5	
			
Масштаб 1:800		Условные обозначения:	

		ДОКУМЕНТ ПОДПИСАН ЭЛЕКТРОННОЙ ПОДПИСЬЮ	
полное наименование должности		инициалы, фамилия	
		Сертификат: 009F0BDC181A023B64597F1E2579BEFB50 Владелец: ФЕДЕРАЛЬНАЯ СЛУЖБА ГОСУДАРСТВЕННОЙ РЕГИСТРАЦИИ, КАДАСТРА И КАРТОГРАФИИ Действителен: с 02.08.2024 по 26.10.2025	


Земельный участок			
вид объекта недвижимости			
Лист № 4 раздела 4	Всего листов раздела 4: 4	Всего разделов: 8	Всего листов выписки: 24
10.10.2025г. № КУВИ-001/2025-189326057			
Кадастровый номер:		29:07:061203:1439	

План (чертеж, схема) части земельного участка		Учетный номер части: 29:07:061203:1439/6	
			
Масштаб 1:90	Условные обозначения:		

полное наименование должности		ДОКУМЕНТ ПОДПИСАН ЭЛЕКТРОННОЙ ПОДПИСЬЮ	инициалы, фамилия
	Сертификат: 009F0BDC181A023B64597F1E2579BEFB50		
	Владелец: ФЕДЕРАЛЬНАЯ СЛУЖБА ГОСУДАРСТВЕННОЙ РЕГИСТРАЦИИ, КАДАСТРА И КАРТОГРАФИИ Действителен: с 02.08.2024 по 26.10.2025		

Выписка из Единого государственного реестра недвижимости об объекте недвижимости
Сведения о частях земельного участка

Земельный участок		
вид объекта недвижимости		
Лист № 1 раздела 4.1	Всего листов раздела 4.1: 4	Всего разделов: 8
Всего листов выписки: 24		
10.10.2025г. № КУВИ-001/2025-189326057		
Кадастровый номер:		29:07:061203:1439
Учетный номер части	Площадь, м2	Содержание ограничения в использовании или ограничения права на объект недвижимости или обременения объекта недвижимости
1	2	3
29:07:061203:1439/1	59	29:07-6.122
29:07:061203:1439/4	59	вид ограничения (обременения): ограничения прав на земельный участок, предусмотренные статьей 56 Земельного кодекса Российской Федерации; Срок действия: не установлен; реквизиты документа-основания: постановление "Об установлении публичного сервитута в целях эксплуатации существующего объекта электросетевого хозяйства" от 18.10.2022 № 226 выдан: Администрация муниципального образования "Сольвычегодское" ; Содержание ограничения (обременения): Публичный сервитут в целях размещения и эксплуатации существующего объекта электросетевого хозяйства ВЛ-10 кВ "Город" РМЗ 1 сроком на 49 (сорок девять) лет. Обладатель публичного сервитута-Публичное акционерное общество «Россети Северо-Запад», (ОГРН 1047855175785, ИНН 7802312751, КПП 781001001, адрес (место нахождения): 196247, г. Санкт-Петербург, площадь Конституции, д. 3, лит. А, помещение 16Н), post@mrsksevizap.ru; Реестровый номер границы: 29:07-6.1358; Вид объекта реестра границ: Зона с особыми условиями использования территории; Вид зоны по документу: Публичный сервитут ВЛ-10 кВ "Город" РМЗ 1; Тип зоны: Зона публичного сервитута
29:07:061203:1439/5	4185	вид ограничения (обременения): ограничения прав на земельный участок, предусмотренные статьей 56 Земельного кодекса Российской Федерации; Срок действия: не установлен; реквизиты документа-основания: постановление "Об установлении границ территории объектов культурного наследия как объектов градостроительной деятельности особого регулирования и уточнении ранее установленных границ территории объектов культурного наследия" от 08.05.2014 № 3-п выдан: Министерство культуры Архангельской области; Содержание ограничения (обременения): - на территории объекта культурного наследия запрещается проведение земляных, строительных, мелиоративных и иных работ, за исключением работ по сохранению объекта культурного наследия или его отдельных элементов, сохранению историко-градостроительной или природной среды объекта культурного наследия; на территории объекта культурного наследия запрещается строительство новых объектов капитального строительства, а также увеличение объемно-пространственных характеристик существующих на территории памятника объектов капитального строительства; - на территории объекта культурного наследия разрешается ведение хозяйственной деятельности, не противоречащей требованиям обеспечения сохранности объекта культурного наследия и позволяющей обеспечить функционирование объекта культурного наследия в современных условиях; сохранение гидрогеологических и экологических условий, необходимых для обеспечения сохранности объекта культурного наследия.; Реестровый номер



ДОКУМЕНТ ПОДПИСАН
ЭЛЕКТРОННОЙ ПОДПИСЬЮ

Сертификат: 009F0BDC181A023B64597F1E2579BEFB50
Владелец: ФЕДЕРАЛЬНАЯ СЛУЖБА ГОСУДАРСТВЕННОЙ
РЕГИСТРАЦИИ, КАДАСТРА И КАРТОГРАФИИ
Действителен: с 02.08.2024 по 26.10.2025

полное наименование должности	инициалы, фамилия
-------------------------------	-------------------

Земельный участок			
вид объекта недвижимости			
Лист № 2 раздела 4.1	Всего листов раздела 4.1: 4	Всего разделов: 8	Всего листов выписки: 24
10.10.2025г. № КУВИ-001/2025-189326057			
Кадастровый номер:		29:07:061203:1439	
		границы: 29:07-8.36; Вид объекта реестра границ: Территория объекта культурного наследия; Вид зоны по документу: Территория объекта культурного наследия федерального значения «Введенский собор Введенского монастыря»; Тип зоны: Территория объекта культурного наследия	
29:07:061203:1439/6	58	вид ограничения (обременения): ограничения прав на земельный участок, предусмотренные статьей 56 Земельного кодекса Российской Федерации; Срок действия: не установлен; реквизиты документа-основания: постановление "Об установлении границ территории объектов культурного наследия как объектов градостроительной деятельности особого регулирования и уточнении ранее установленных границ территории объектов культурного наследия" от 08.05.2014 № 3-п выдан: Министерство культуры Архангельской области; Содержание ограничения (обременения): - на территории объекта культурного наследия запрещается проведение земляных, строительных, мелиоративных и иных работ, за исключением работ по сохранению объекта культурного наследия или его отдельных элементов, сохранению историко-градостроительной или природной среды объекта культурного наследия; на территории объекта культурного наследия запрещается строительство новых объектов капитального строительства, а также увеличение объемно-пространственных характеристик существующих на территории памятника объектов капитального строительства; - на территории объекта культурного наследия разрешается ведение хозяйственной деятельности, не противоречащей требованиям обеспечения сохранности объекта культурного наследия и позволяющей обеспечить функционирование объекта культурного наследия в современных условиях; сохранение гидрогеологических и экологических условий, необходимых для обеспечения сохранности объекта культурного наследия.; Реестровый номер границы: 29:07-8.44; Вид объекта реестра границ: Территория объекта культурного наследия; Вид зоны по документу: Территория объекта культурного наследия регионального значения «Монастырь Введенский. Башня над источником»; Тип зоны: Территория объекта культурного наследия	
	Весь	вид ограничения (обременения): ограничения прав на земельный участок, предусмотренные статьей 56 Земельного кодекса Российской Федерации; Срок действия: не установлен; реквизиты документа-основания: постановление Правительства РФ "О порядке установления охранных зон объектов электросетевого хозяйства и особых условий использования земельных участков, расположенных в границах таких зон" от 24.02.2009 № 160 выдан: Правительство РФ; Содержание ограничения (обременения): Особые условия использования земельных участков, расположенных в пределах охранный зоны содержатся в статьях 8-11 Правил установления охранных зон объектов электросетевого хозяйства и особых условий использования земельных участков, расположенных в границах таких зон, утвержденных Постановлением Правительства Российской Федерации от 24.02.2009 г. № 160; Реестровый номер границы: 29:07-6.122; Вид объекта реестра границ: Зона с особыми условиями использования территории; Вид зоны по документу: Зона с особыми условиями использования территории «Охранная зона ВЛ-10 кВ «Город» РМЗ 1»; Тип зоны: Охранная зона инженерных коммуникаций; Номер: -	
	Весь	вид ограничения (обременения): ограничения прав на земельный участок, предусмотренные статьей 56 Земельного кодекса	



ДОКУМЕНТ ПОДПИСАН
ЭЛЕКТРОННОЙ ПОДПИСЬЮ

Сертификат: 009F0BDC181A023B64597F1E2579BEFB50


Владелец: ФЕДЕРАЛЬНАЯ СЛУЖБА ГОСУДАРСТВЕННОЙ
РЕГИСТРАЦИИ, КАДАСТРА И КАРТОГРАФИИ
Действителен: с 02.08.2024 по 26.10.2025

полное наименование должности

инициалы, фамилия

Земельный участок			
вид объекта недвижимости			
Лист № 3 раздела 4.1	Всего листов раздела 4.1: 4	Всего разделов: 8	Всего листов выписки: 24
10.10.2025г. № КУВИ-001/2025-189326057			
Кадастровый номер:		29:07:061203:1439	

Российской Федерации; Срок действия: не установлен; реквизиты документа-основания: постановление "Об утверждении границ объединенных зон охраны объектов культурного наследия (памятников истории и культуры) народов Российской Федерации, расположенных на территории города Сольвычегодска Архангельской области, режимов использования земель и требований к градостроительным регламентам в границах таких объединенных зон охраны" от 26.10.2020 № 700-пп выдан: Правительство Архангельской области ; Содержание ограничения (обременения): В единой охранной зоне с участками ОЗ-1, ОЗ-2, ОЗ-3 запрещается: строительство объектов капитального строительства, за исключением применения специальных мер, направленных на сохранение и восстановление (регенерацию) историко-градостроительной среды города Сольвычегодска Архангельской области; снос объектов, обладающих признаками объекта культурного наследия (в течение установленного законодательством Российской Федерации срока, необходимого для принятия решения о включении таких объектов в перечень выявленных объектов культурного наследия либо об отказе об их включении), а также исторически ценных градоформирующих объектов; реконструкция объектов капитального строительства или их частей, не соответствующих типологическим, планировочным, масштабным характеристикам историко-градостроительной среды города Сольвычегодска, нарушающих визуальное восприятие объектов культурного наследия в их историко-градостроительной и природной среде, за исключением осуществления специальных мероприятий, направленных на устранение или уменьшение указанного несоответствия или нарушения; реконструкция объектов капитального строительства, связанная с увеличением объемно-пространственных параметров их частей, зрительно воспринимаемых со стороны улиц, и изменением характера архитектурного решения уличных фасадов (в том числе замена окон со столбярными заполнениями традиционного типа на "евроокна" без расстекловки), применение нетрадиционных для данной местности строительных и отделочных материалов и колористических решений; устройство на объектах капитального строительства кровель с переломами скатов, применение металлопластиковой профилированной черепицы, пластикового сайдинга в облицовке фасадов, зеркального и тонированного остекления, витражного остекления (за исключением веранд), а также применения ярких (фиолетовый, бирюзовый, желтый, оранжевый, красный, синий) цветов и контрастных цветовых сочетаний при покраске фасадов и кровель объектов капитального строительства, киосков, торговых павильонов и автобусных остановок, элементов уличного дизайна; изменение исторически сложившихся линий застройки и красных линий, в том числе прокладка новых улиц и проездов, а также изменение исторически сложившихся границ земельных участков; установка глухих (непрозрачных) ограждений по фронтальным границам земельных участков перед домами (палисадниками), а также ограждений по линиям застройки между домами, выполненных из профнастила, кирпича, бетонных панелей или блоков; размещение жилых и хозяйственных строений, в том числе гаражей, на земельных участках со стороны улиц перед линией застройки (палисадниками перед жилыми домами); прокладка воздушных высоковольтных линий электропередач и наземных инженерных сетей; размещение инженерно-технических и хозяйственных объектов башенного типа (водонапорные башни, зернохранилища, элеваторы и подобное), а также вышек сотовой связи;

полное наименование должности	 ДОКУМЕНТ ПОДПИСАН ЭЛЕКТРОННОЙ ПОДПИСЬЮ Сертификат: 009F0BDC181A023B64597F1E2579BEFB50 Владелец: ФЕДЕРАЛЬНАЯ СЛУЖБА ГОСУДАРСТВЕННОЙ РЕГИСТРАЦИИ, КАДАСТРА И КАРТОГРАФИИ Действителен: с 02.08.2024 по 26.10.2025	инициалы, фамилия

Земельный участок			
вид объекта недвижимости			
Лист № 4 раздела 4.1	Всего листов раздела 4.1: 4	Всего разделов: 8	Всего листов выписки: 24
10.10.2025г. № КУВИ-001/2025-189326057			
Кадастровый номер:		29:07:061203:1439	
		размещение спутниковых устройств и кондиционеров на уличных фасадах зданий; размещение баннеров, в том числе на фасадах зданий, а также перетяжек над улицами и неоновой рекламы; изменение гидрологического режима озер Соленое, Пожарное, рек Овенка, Солониha, Вычегда, Ньюба, ручья Марковский, в том числе создающее потенциальную угрозу физической сохранности зданий и сооружений, являющихся объектами культурного наследия; планировочное изменение абриса береговых линий озер Соленое, Пожарное, рек Овенка, Солониha, Вычегда, Ньюба, ручья Марковский, насыпей, дамб и островов, а также размещение плавучих дебаркадеров и платформ на сваях, установка лодочных сараев на берегах озер, за исключением проведения работ по берегоукреплению и обеспечению работы паромной переправы; изменение рабочих отметок в сторону увеличения поверхности проезжих частей дорог и улиц при их устройстве, ремонте, реконструкции; размещение открытых автостоянок вместимостью более 10 парковочных мест.; Реестровый номер границы: 29:07-6.752; Вид объекта реестра границ: Зона с особыми условиями использования территории; Вид зоны по документу: Единая охранная зона объектов культурного наследия; Тип зоны: Зона охраны объекта культурного наследия	

полное наименование должности	 ДОКУМЕНТ ПОДПИСАН ЭЛЕКТРОННОЙ ПОДПИСЬЮ Сертификат: 009F0BDC181A023B64597F1E2579BEFB50 Владелец: ФЕДЕРАЛЬНАЯ СЛУЖБА ГОСУДАРСТВЕННОЙ РЕГИСТРАЦИИ, КАДАСТРА И КАРТОГРАФИИ Действителен: с 02.08.2024 по 26.10.2025	инициалы, фамилия


Выписка из Единого государственного реестра недвижимости об объекте недвижимости
Сведения о частях земельного участка

Земельный участок					
вид объекта недвижимости					
Лист № 1 раздела 4.2		Всего листов раздела 4.2: 5		Всего разделов: 8	Всего листов выписки: 24
10.10.2025г. № КУВИ-001/2025-189326057					
Кадастровый номер:			29:07:061203:1439		
Сведения о характерных точках границы части (частей) земельного участка					
Учетный номер части: 29:07:061203:1439/1					
Система координат МСК-29, зона 3					
Номер точки	Координаты, м		Описание закрепления на местности	Средняя квадратичная погрешность определения координат характерных точек границ земельного участка, м	
	X	Y			
1	2	3	4	5	
1	295002.61	3554904.82	-	-	
2	294999.82	3554901.18	-	-	
3	295001.73	3554897.75	-	-	
4	295008.64	3554894.72	-	-	
5	295009.23	3554896.63	-	-	
6	295011.14	3554896.05	-	-	
7	295010.56	3554894.14	-	-	
8	295015.87	3554892.37	-	-	
1	295002.61	3554904.82	-	-	

полное наименование должности	<div><p>ДОКУМЕНТ ПОДПИСАН ЭЛЕКТРОННОЙ ПОДПИСЬЮ</p><p>Сертификат: 009F0BDC181A023B64597F1E2579BEFB50</p><p>Владелец: ФЕДЕРАЛЬНАЯ СЛУЖБА ГОСУДАРСТВЕННОЙ РЕГИСТРАЦИИ, КАДАСТРА И КАРТОГРАФИИ</p><p>Действителен: с 02.08.2024 по 26.10.2025</p></div>	инициалы, фамилия

Земельный участок			
вид объекта недвижимости			
Лист № 2 раздела 4.2	Всего листов раздела 4.2: 5	Всего разделов: 8	Всего листов выписки: 24
10.10.2025г. № КУВИ-001/2025-189326057			
Кадастровый номер:		29:07:061203:1439	

Сведения о характерных точках границы части (частей) земельного участка				
Учетный номер части: 29:07:061203:1439/4				
Система координат				
Номер точки	Координаты, м		Описание закрепления на местности	Средняя квадратичная погрешность определения координат характерных точек границ земельного участка, м
	X	Y		
1	2	3	4	5
1	295002.61	3554904.82	-	-
2	294999.82	3554901.18	-	-
3	295001.73	3554897.75	-	-
4	295008.64	3554894.72	-	-
5	295009.23	3554896.63	-	-
6	295011.14	3554896.05	-	-
7	295010.56	3554894.14	-	-
8	295015.87	3554892.37	-	-
9	295002.61	3554904.82	-	-

полное наименование должности		ДОКУМЕНТ ПОДПИСАН ЭЛЕКТРОННОЙ ПОДПИСЬЮ	инициалы, фамилия
		Сертификат: 009F0BDC181A023B64597F1E2579BEFB50	
		Владелец: ФЕДЕРАЛЬНАЯ СЛУЖБА ГОСУДАРСТВЕННОЙ РЕГИСТРАЦИИ, КАДАСТРА И КАРТОГРАФИИ Действителен: с 02.08.2024 по 26.10.2025	

Земельный участок			
вид объекта недвижимости			
Лист № 3 раздела 4.2	Всего листов раздела 4.2: 5	Всего разделов: 8	Всего листов выписки: 24

10.10.2025г. № КУВИ-001/2025-189326057

Кадастровый номер:

29:07:061203:1439

Сведения о характерных точках границы части (частей) земельного участка			
Учетный номер части: 29:07:061203:1439/5			
Система координат			

Номер точки	Координаты, м		Описание закрепления на местности	Средняя квадратичная погрешность определения координат характерных точек границ земельного участка, м
	X	Y		
1	2	3	4	5
1	295071.01	3554874.37	-	-
2	295075.13	3554942.32	-	-
3	295018.85	3554953.19	-	-
4	295017.47	3554954.11	-	-
5	295016.2	3554950.92	-	-
6	295015.19	3554951.12	-	-
7	295000.9	3554906.76	-	-
8	295002.95	3554905.26	-	-
9	294999.82	3554901.18	-	-
10	295001.3	3554898.53	-	-
11	295008.99	3554895.86	-	-
12	295009.23	3554896.63	-	-
13	295011.14	3554896.05	-	-
14	295010.88	3554895.21	-	-
15	295071.01	3554874.37	-	-
1	295053.66	3554881.44	-	-
2	295051.74	3554882.02	-	-
3	295052.33	3554883.93	-	-
4	295054.24	3554883.35	-	-
5	295053.66	3554881.44	-	-
1	295052.66	3554890.93	-	-
2	295050.76	3554890.33	-	-
3	295049.29	3554895.76	-	-
4	295051.2	3554896.36	-	-



ДОКУМЕНТ ПОДПИСАН
ЭЛЕКТРОННОЙ ПОДПИСЬЮ


Сертификат: 009F0BDC181A023B64597F1E2579BEFB50

Владелец: ФЕДЕРАЛЬНАЯ СЛУЖБА ГОСУДАРСТВЕННОЙ
РЕГИСТРАЦИИ, КАДАСТРА И КАРТОГРАФИИ
Действителен: с 02.08.2024 по 26.10.2025


полное наименование должности

инициалы, фамилия

Земельный участок			
вид объекта недвижимости			
Лист № 4 раздела 4.2	Всего листов раздела 4.2: 5	Всего разделов: 8	Всего листов выписки: 24
10.10.2025г. № КУВИ-001/2025-189326057			
Кадастровый номер:		29:07:061203:1439	
1	2	3	4
5	295052.66	3554890.93	-

полное наименование должности	 ДОКУМЕНТ ПОДПИСАН ЭЛЕКТРОННОЙ ПОДПИСЬЮ Сертификат: 009F0BDC181A023B64597F1E2579BEFB50 Владелец: ФЕДЕРАЛЬНАЯ СЛУЖБА ГОСУДАРСТВЕННОЙ РЕГИСТРАЦИИ, КАДАСТРА И КАРТОГРАФИИ Действителен: с 02.08.2024 по 26.10.2025	инициалы, фамилия

Земельный участок				
вид объекта недвижимости				
Лист № 5 раздела 4.2		Всего листов раздела 4.2: 5		Всего разделов: 8
Всего листов выписки: 24				
10.10.2025г. № КУВИ-001/2025-189326057				
Кадастровый номер:			29:07:061203:1439	
Сведения о характерных точках границы части (частей) земельного участка				
Учетный номер части: 29:07:061203:1439/6				
Система координат				
Номер точки	Координаты, м		Описание закрепления на местности	Средняя квадратичная погрешность определения координат характерных точек границ земельного участка, м
	X	Y		
1	2	3	4	5
1	295015.19	3554951.12	-	-
2	295012.22	3554941.88	-	-
3	295017.91	3554940.29	-	-
4	295020.98	3554949.12	-	-
5	295016.2	3554950.92	-	-
6	295015.19	3554951.12	-	-

полное наименование должности	 ДОКУМЕНТ ПОДПИСАН ЭЛЕКТРОННОЙ ПОДПИСЬЮ Сертификат: 009F0BDC181A023B64597F1E2579BEFB50 Владелец: ФЕДЕРАЛЬНАЯ СЛУЖБА ГОСУДАРСТВЕННОЙ РЕГИСТРАЦИИ, КАДАСТРА И КАРТОГРАФИИ Действителен: с 02.08.2024 по 26.10.2025	инициалы, фамилия